

# HORB 7 AUSSICHTS-TOUR

leicht

mittelschwierig

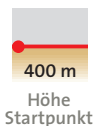
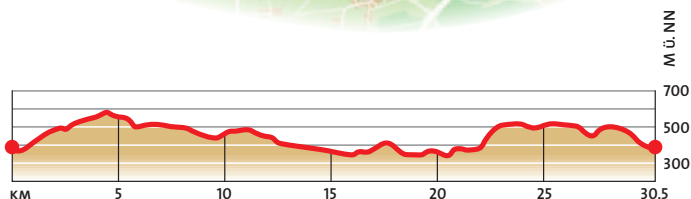
schwierig

- Start und Ziel
- ➔ Steigung bis 7%
- Steigung über 7%
- i Tourist-Info
- X Einkehrmöglichkeit
- ⌂ Schutzhütte
- ✳ Aussichtspunkt
- 🗿 Aussichtsturm
- P Parkplatz

Die leichte Tour, gut zu fahren für Genießer, die verschiedenartigste landschaftliche Eindrücke wie Landschaftsschutzgebiete und Biotope in sich aufnehmen wollen. Sightseeing rund um Horb mit herrlichen Ausblicken ins Neckartal, auf der Hochfläche bis auf die Schwäbische Alb.

Trotzdem sind auch einige Anstiege zu bewältigen bei denen die sportlichen Fahrer durchaus ihre Fitness testen können und auf ihre Kosten kommen.

**Start und Ziel:** Bahnhof



# HORB 8 5-TÄLER-TOUR



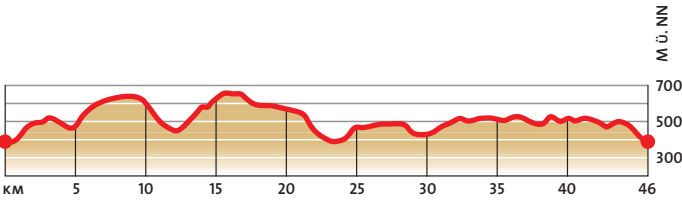
leicht

**mittelschwierig**

schwierig

Die Tour geht westlich dem Neckartal und Dießener Tal entlang, tangiert einige Talhänge und Hochflächen. Es handelt sich um eine sportlich anspruchsvolle und abwechslungsreiche Route, meist auf unbefestigten Waldwegen. Schöne Aussichten ins Neckartal mit seinen Seitentälern, Schwäbische Alb und Schwarzwald wechseln sich ab mit langen, teilweise sehr steilen Anstiegen und rasanten Abfahrten. Wildromantische Täler und ruhige Naturecken versprechen puren Genuss der Naturschönheiten.

**Start und Ziel:** Bahnhof



 <b>46 km</b> Länge	 <b>400 m</b> Höhe Startpunkt	 <b>678 m</b> Höchster Punkt	 <b>391 m</b> Tiefster Punkt	 <b>925 m</b> Gesamtanstieg
---------------------------	-------------------------------------	------------------------------------	------------------------------------	-----------------------------------