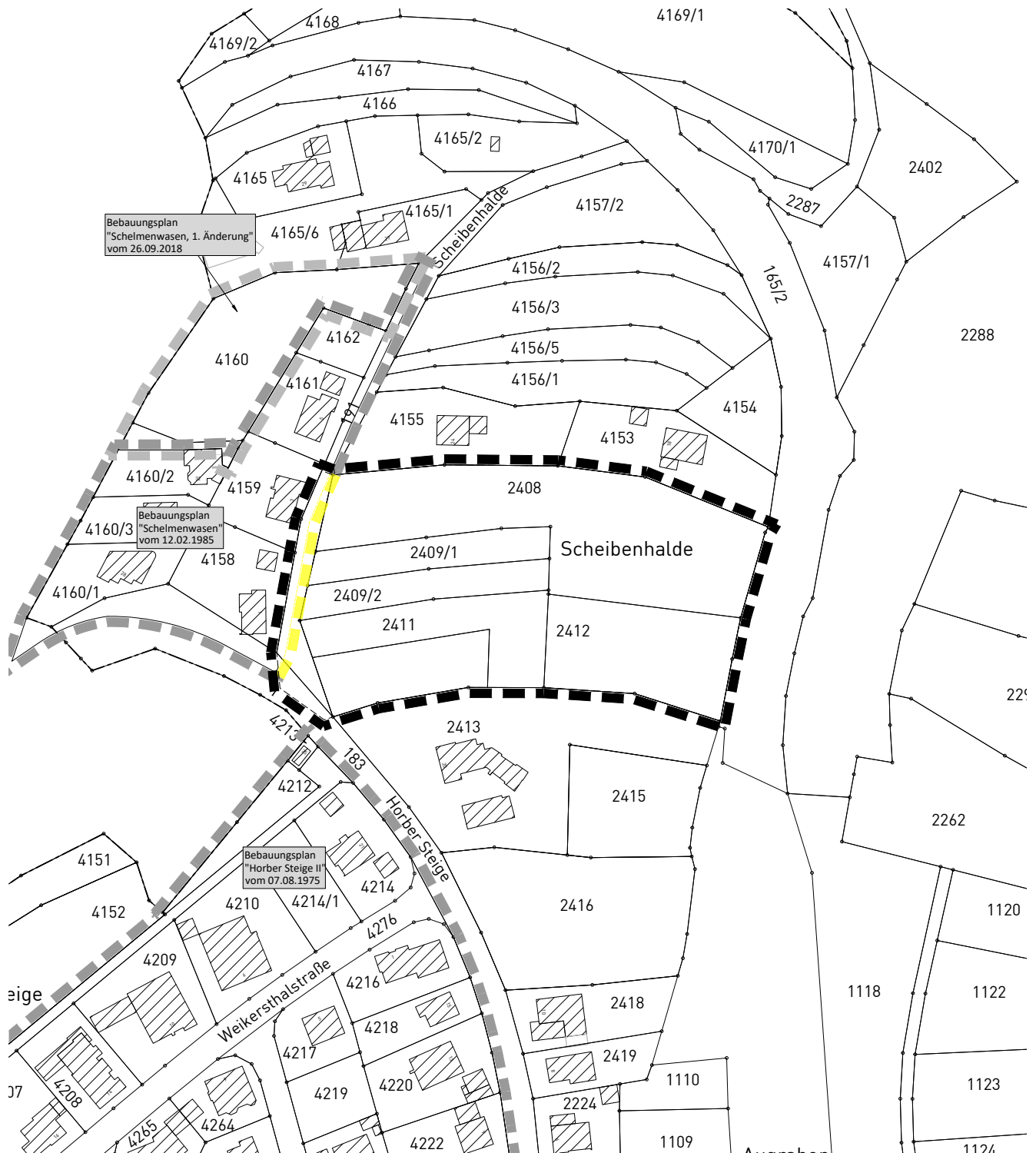


# Bebauungsplan "Scheibenthalde"

in Horb a.N. - Nordstetten

Landkreis Freudenstadt

## ABGRENZUNGSPLAN



Bebauungsplan  
"Schelmenwasen, 1. Änderung"  
vom 26.09.2018

Bebauungsplan  
"Schelmenwasen"  
vom 12.02.1985

Bebauungsplan  
"Horber Steige II"  
vom 07.08.1975



Grenze des räumlichen Geltungsbereichs  
des Bebauungsplanes (§ 9 Abs. 7 BauGB)



aufzuhebender Geltungsbereich  
des rechtskräftigen Bebauungsplanes "Schelmenwasen"





Grenze des räumlichen Geltungsbereichs  
des genehmigten Bebauungsplanes "Schelmenwasen"



Grenze des räumlichen Geltungsbereichs  
angrenzender Bebauungspläne

Maßstab: 1 : 2.000		Projektnummer: 12028 Plannummer: 12028/abgr_2.1	
Gez./Geä.	Datum	Anderungsvermerk	Grundlage: ALKIS_Jahr-GK_92
SP/WJ	10.02.22	-	
SP/WJ	02.06.22	angrenzende Bebauungspläne ergänzt	



[info@gf-kom.de](mailto:info@gf-kom.de)  
[www.gf-kommunal.de](http://www.gf-kommunal.de)  
 Tel +49 7485-9769-0

